

**ОПИСАНИЕ МЕСТОПОЛОЖЕНИЯ ГРАНИЦ****Публичный сервитут объекта «Газопровод низкого давления», кадастровый номер 50:12:0120105:69**

(наименование объекта, местоположение границ которого описано (далее - объект))

**Раздел 1****Сведения об объекте**

<b>№ п/п</b>	<b>Характеристики объекта</b>	<b>Описание характеристик</b>
<b>1</b>	<b>2</b>	<b>3</b>
1	Местоположение объекта	Московская область, городской округ Мытищи, д. Вешки
2	Площадь объекта ± величина погрешности определения площади ( $P \pm \Delta P$ )	709 м <sup>2</sup> ± 9 м <sup>2</sup>
3	Иные характеристики объекта	Вид объекта реестра границ: Зона с особыми условиями использования территории Содержание ограничений использования объектов недвижимости в пределах зоны или территории: Публичный сервитут, для целей размещения линейных объектов системы газоснабжения, их неотъемлемых технологических частей. Срок установления 49 лет. Обладатель публичного сервитута: Акционерное Общество "Мособлгаз". Адрес: Московская обл, г. Одинцово, д. Раздоры, 1-й км Рублево-Успенского шоссе, д. 1, корп. Б. Электронная почта: info@mosoblgaz.ru

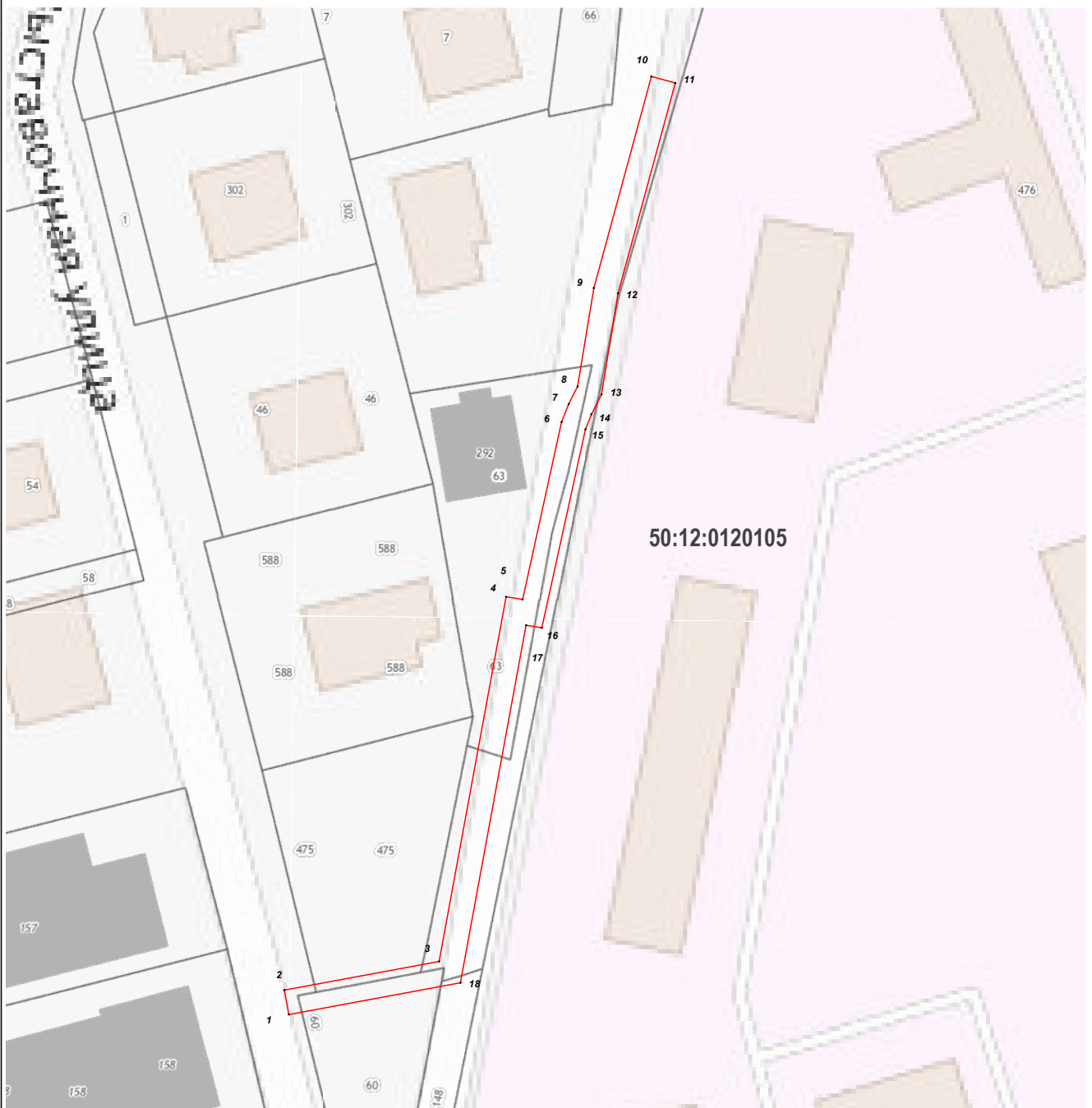
**Раздел 2**

**Сведения о местоположении границ объекта**

<b>1. Система координат</b> МСК-50, зона 2					
<b>2. Сведения о характерных точках границ объекта</b>					
Обозначение характерных точек границ	Координаты, м		Метод определения координат характерной точки	Средняя квадратическая погрешность положения характерной точки (Mt), м	Описание обозначения точки на местности (при наличии)
	X	Y			
1	2	3	4	5	6
1	487 989,08	2 195 281,52	Аналитический метод	0,10	—
2	487 993,01	2 195 280,79		0,10	
3	487 997,63	2 195 305,73		0,10	
4	488 056,32	2 195 316,52		0,10	
5	488 055,89	2 195 319,17		0,10	
6	488 084,47	2 195 325,46		0,10	
7	488 087,36	2 195 326,61		0,10	
8	488 090,19	2 195 328,04		0,10	
9	488 106,05	2 195 330,64		0,10	
10	488 140,11	2 195 339,92		0,10	
11	488 139,06	2 195 343,78		0,10	
12	488 105,20	2 195 334,55		0,10	
13	488 088,94	2 195 331,89		0,10	
14	488 085,72	2 195 330,26		0,10	
15	488 083,29	2 195 329,30		0,10	
16	488 051,33	2 195 322,26		0,10	
17	488 051,74	2 195 319,75		0,10	
18	487 994,20	2 195 309,17		0,10	
1	487 989,08	2 195 281,52		0,10	
<b>3. Сведения о характерных точках части (частей) границы объекта</b>					
1	2	3	4	5	6
—	—	—	—	—	—







**Раздел 4**  
**План границ объекта**



**Масштаб 1:1 000**

**Используемые условные знаки и обозначения:**

-  7 - характерная точка границы зоны
-  - граница зоны
-  - граница земельного участка по сведениям ЕГРН
-  - граница кадастрового квартала по сведениям ЕГРН

Подпись \_\_\_\_\_



Дата « 5 » декабря 20 22 г.

Место для оттиска печати (при наличии) лица, составившего описание местоположения границ объекта